

表 題 部 (土地の表示)		調製	平成6年9月8日	不動産番号	3100000312856
地図番号	余白	筆界特定	余白		
所 在	長崎市四枝町			余白	
① 地 番	② 地 目	③ 地 積	m ²	原因及びその日付〔登記の日付〕	
2-6-0-4番二	畑		13.8	余白	
余白	余白	余白		昭和63年法務省令第37号附則第2条第2項の規定により移記 平成6年9月8日	
2-6-0-4番4	原野	余白		①変更 ②年月日不詳地目変更 〔令和6年12月20日〕	

権 利 部 (甲 区) (所有権に関する事項)			
順位番号	登 記 の 目 的	受付年月日・受付番号	権 利 者 そ の 他 の 事 項
1	所有権移転	昭和51年3月15日 第8300号	原因 昭和37年2月5日相続 所有者 順位2番の登記を移記
	余白	余白	昭和63年法務省令第37号附則第2条第2項の規定により移記 平成6年9月8日
2	所有権移転	平成10年6月1日 第15220号	原因 昭和56年5月2日相続 所有者 代位者 長 崎 市 代位原因 平成10年5月28日売買の所有権 移転登記請求権
3	所有権移転	平成10年6月1日 第15221号	原因 平成10年5月28日売買 所有者 長 崎 市



これは登記記録に登録されている事項の全部を証明した書面である。ただし、登記記録の乙区に登録されている事項はない。

令和7年1月7日
長崎地方務局


登記官

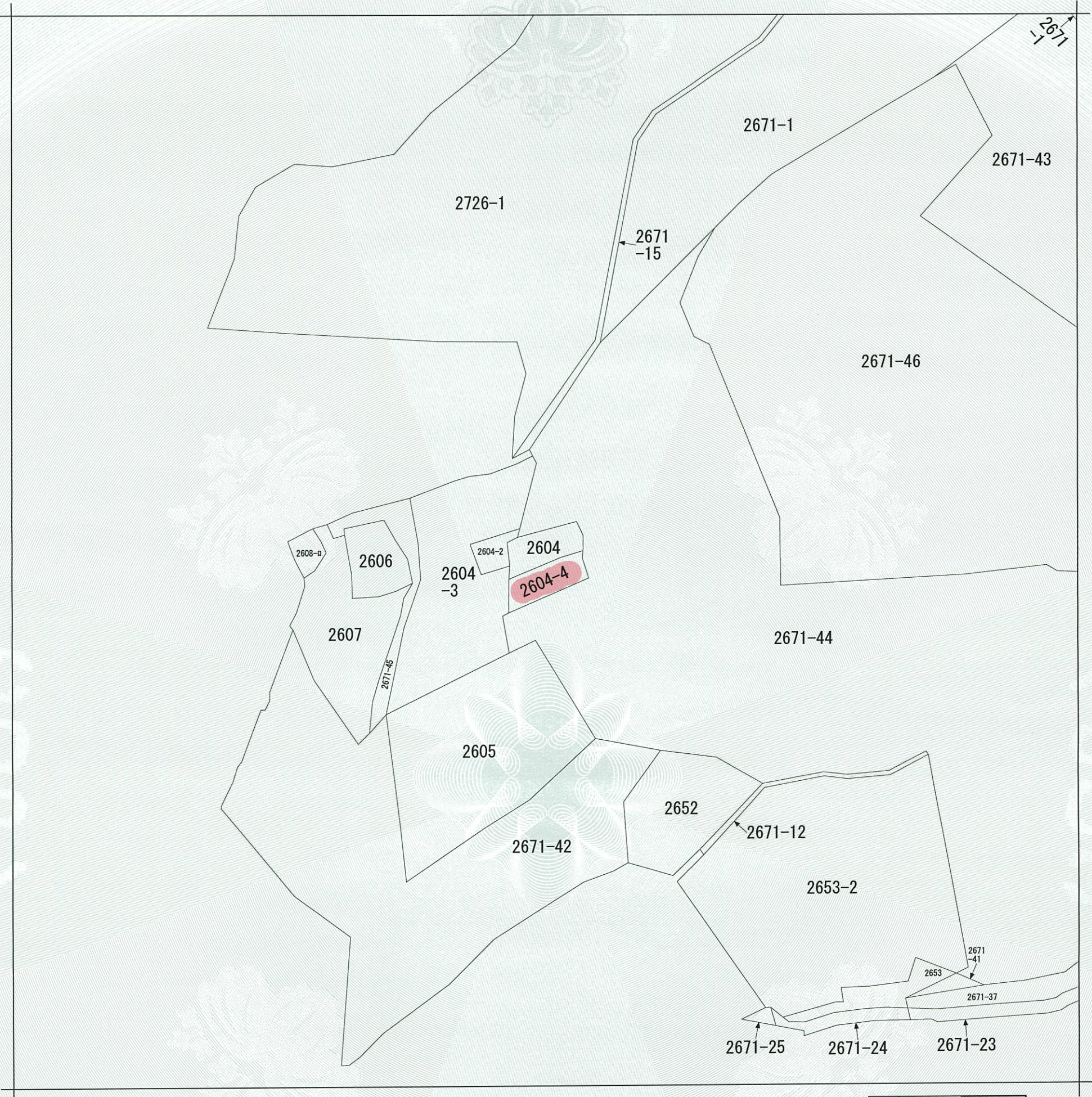
下 田 一 博

* 「登記の目的」欄に「相続人申告」と記載されている登記は、所有権の登記名義人（所有者）の相続人からの申出に基づき、
登記官が職務で、申出があった相続人の住所・氏名等を付記したものであり、権利関係を公示するものではない。

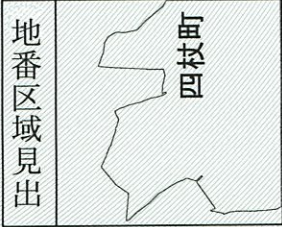
* 下線のあるものは抹消事項であることを示す。

整理番号 D49043 (4/10)





(注) 地図に準ずる図面は、土地の区画を明確にした不動産登記法所定の地図が備え付けられるまでの間、これに代わるものとして備え付けられている図面で、土地の位置及び形状の概略を記載した図面です。



請 求 部 分	所 在	長崎市四杖町				地 番	2604番		
出 力 縮 尺	縮尺不明	精 度 区 分		座 標 系 又 は 記 号		分 類	地図に準ずる図面	種 類	旧土地台帳附属地図
作 成 年 月 日	平成11年3月31日			備 付 年 月 日 (原 図)		補 記 事 項	方位不明		

これは地図に準ずる図面に記録されている内容を証明した書面である。

令和7年1月7日
長崎地方法務局

請求番号：39-5
(1/1)

登記官

下田一博



公用